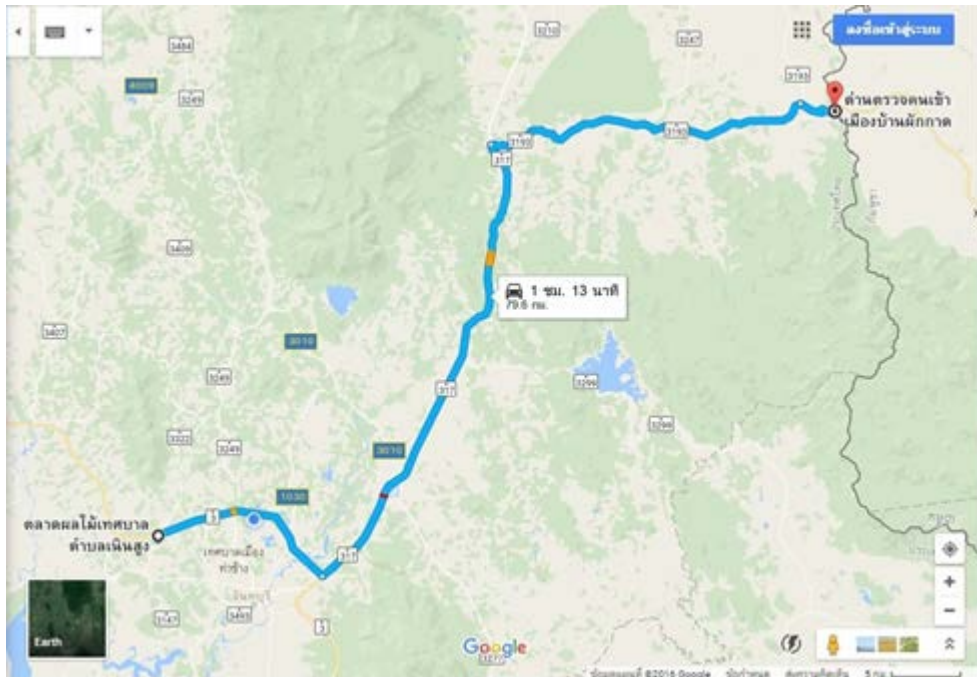




ภาคผนวก
แสดงสภาพถนนและแผนที่ Google Map ในการเดินทาง

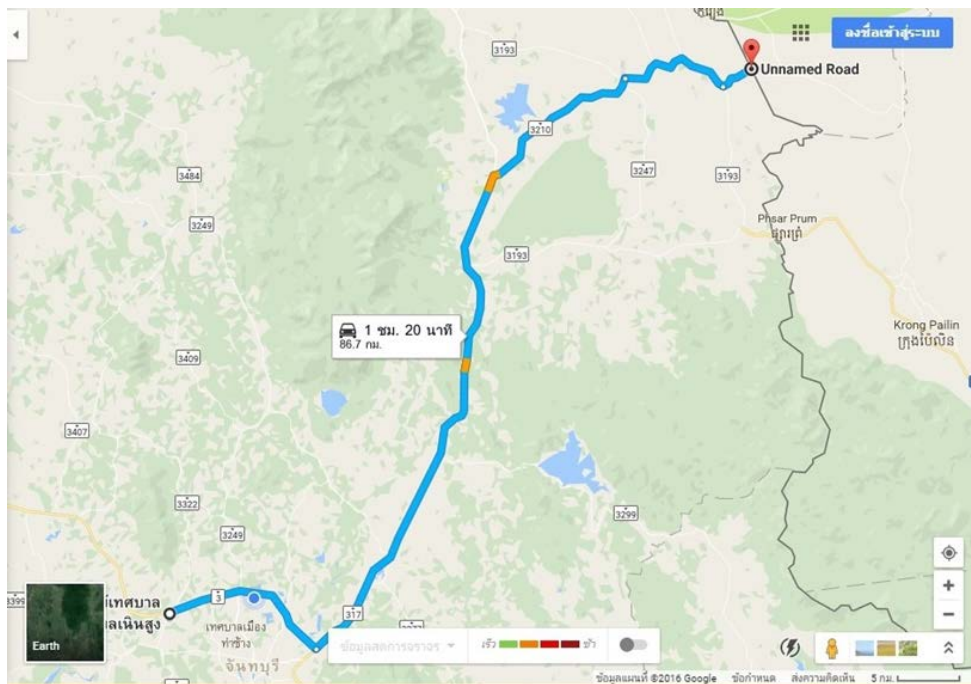
ลิขสิทธิ์ของมหาวิทยาลัยราชภัฏรำไพพรรณี



ภาพที่ ผ 1. ระยะทางและเวลาในการเดินทางจากตลาดผลไม้เนินสูงไปด่านถาวรบ้านฝักกาด



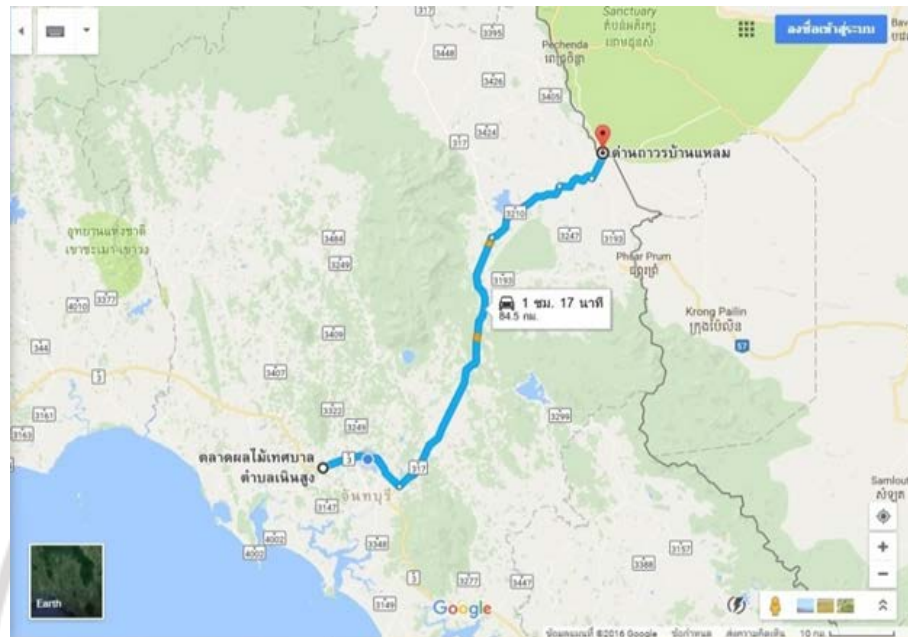
ภาพที่ ผ 2 จุดผ่านด่านถาวรบ้านฝักกาด



ภาพที่ ๓. ระยะทางและเวลาในการเดินทางจากตลาดผลไม้เนินสูงไปจุดผ่อนปรนบ้านบึงชนิ่งล่าง



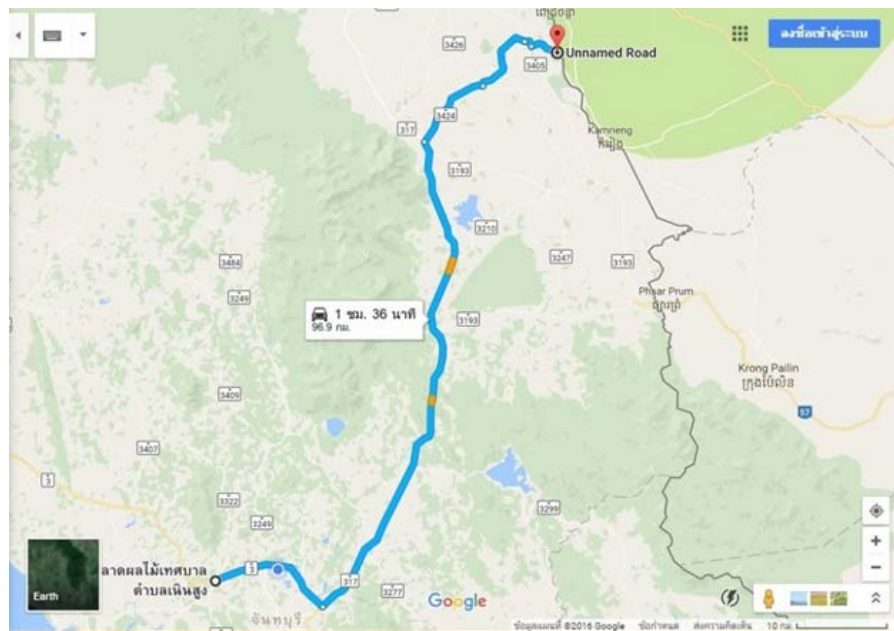
ภาพที่ ๔. จุดผ่อนปรนบ้านบึงชนิ่งล่าง



ภาพที่ ๕. ระยะทางและเวลาในการเดินทางจากตลาดผลไม้เนินสูงไปด่านถาวรบ้านแหลม



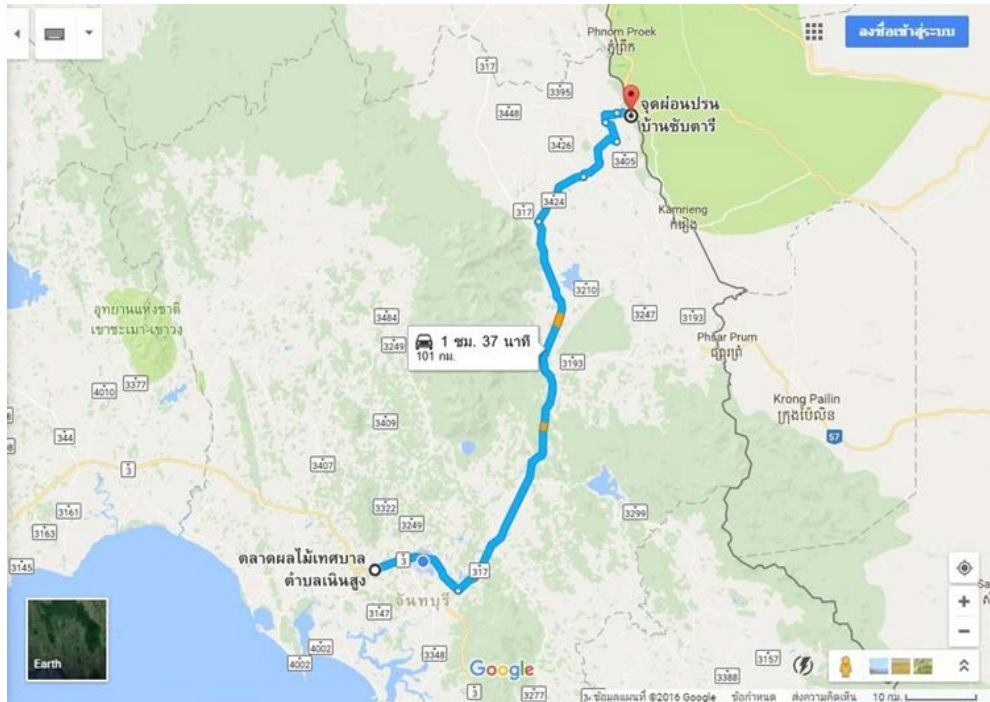
ภาพที่ ๖. ด่านถาวรบ้านแหลม



ภาพที่ ๗. ระยะทางและเวลาในการเดินทางจากตลาดผลไม้เนินสูงไปจุดผ่อนปรนบ้านสวนส้ม



ภาพที่ ๘. จุดผ่อนปรนบ้านสวนส้ม



ภาพที่ ๘ 9. ระยะทางและการใช้เวลาในการเดินทางจากตลาดผลไม้เนินสูงไปจุดผ่อนปรนบ้านซั้บตารี



ภาพที่ ๘ 10. จุดผ่อนปรนบ้านซั้บตารี